

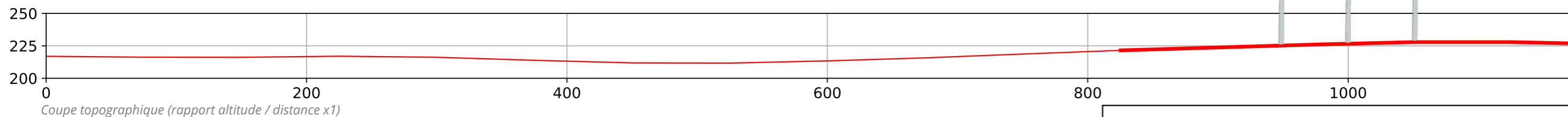
Prise de vue depuis Cirières (état projeté avec effets cumulés, 2/3)



Vue 25 bis : Prise de vue depuis La Brénelière (Cirières)

Enjeux : Effets cumulés

Proche du projet des Paqueries, la route D150 offre une vue assez dégagée en direction de l'est de l'aire d'étude.

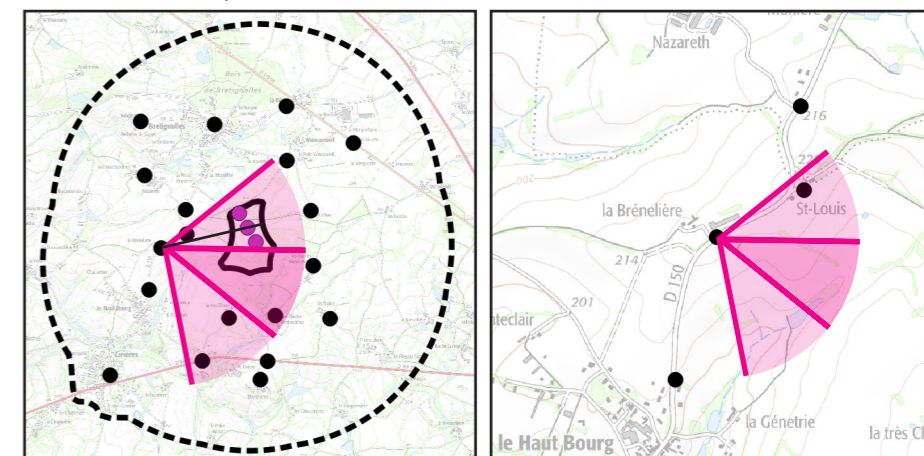


A l'exception du projet des Paqueries, visuellement prégnant du fait de sa proximité, seul le parc Les Galvestes est perceptible. Ce dernier reste néanmoins largement dissimulé par le relief : seuls les rotors émergent, visuellement filtrés par la végétation.

Les effets cumulés sont très faibles ; la participation du projet à ces effets cumulés est très faible.

Informations sur la vue	
Coordonnées Lambert 93 : 424 766 / 6 645 292	Ouverture : F/10
Date et heure de la prise de vue : 24/02/2021 à 18:24	Sensibilité : ISO 200
Focale : 35 mm	Azimut photo centrale : 109°
Vitesse : 1/250 secondes	Hauteur de prise de vue : 1,6 m
	Angle visuel du parc : 20,4°
	Eolienne la plus proche : 963 m

Localisation de la prise de vue




Localisation dans l'AEI

Fond IGN 1 / 25 000

Vue zoomée avec esquisses (facteur x 5)



Etat projeté avec esquisse



Etat initial



Etat projeté



Etat projeté avec les projets existants ou approuvés

